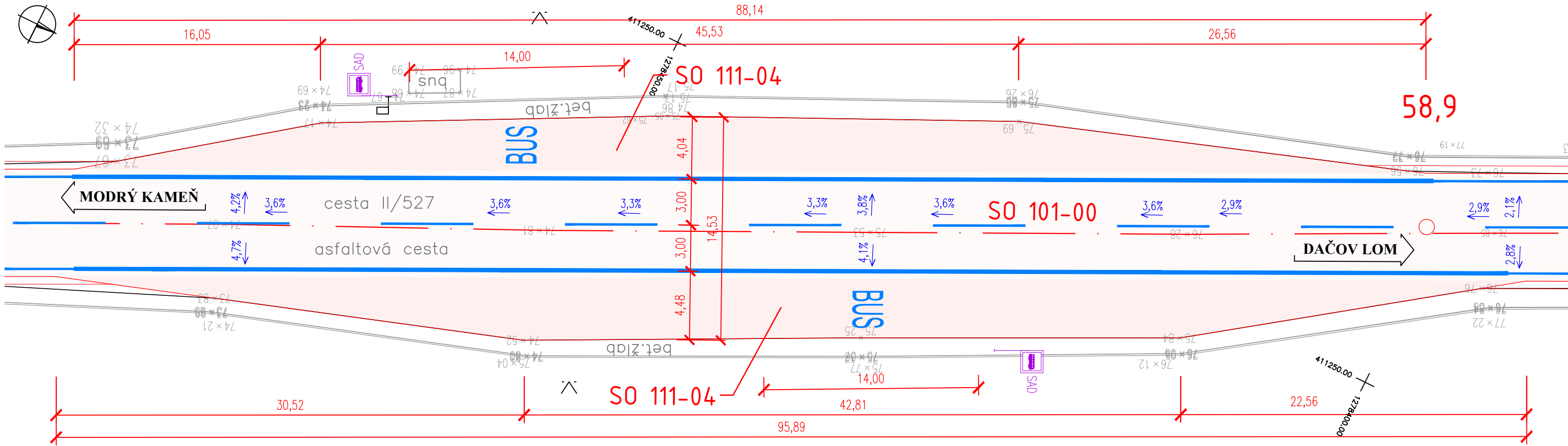


SITUÁCIA
M: 1:250



LEGENDA

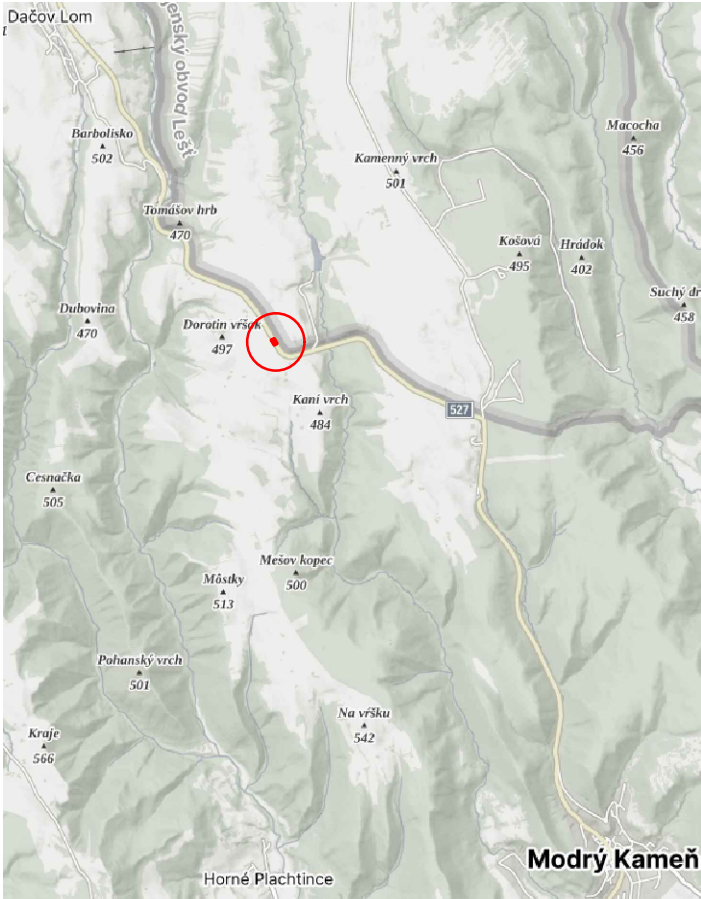
- polohopisné zameranie
- polohopis - objekty
- existujúci podrobný výškový bod
- jednotlivý strom
- zameraná poloha dopravnej značky
- sklonové pomery
- zvislé trvalé dopravné značenie (vyobrazenie značiek v zmysle vyhl. č. 9/2009)

Navrhované


- 601-50 / T, c = 0,12 / pozdĺžna sívistá čiara (okrajová)
- 601-60 / T, c = 0,12 / pozdĺžna sívistá čiara (stredová)
- 601-85 / H, c = 0,25 / pozdĺžna sívistá čiara
- 602-76 / T 3-3 / pozdĺžna prerušovaná čiara (stredová)
- 650-50 Označenie priestoru - autobusy

- objekt SO 101-00
- objekt SO 111 - 04

SITUÁCIA ŠIRŠÍCH VZŤAHOV



SÚRADNICOVÝ SYSTÉM: S-JTSK
VÝŠKOVÝ SYSTÉM: Bpv

OBJEDNÁVATEĽ:		ZHOTOVITEĽ:		
	BANSKOBYSSTRICKÝ SAMOSPRÁVNÝ KRAJ Námestie SNP 23, 974 01 Banská Bystrica	 AFRY	AFRY CZ s.r.o. ORGANIZAČNÁ ZLOŽKA SLOVENSKO PLYNÁRENSKÁ 7/A 821 09 BRATISLAVA tel.: +421 908 136 191 www.afry.cz	
HLAVNÝ INŽINIER PROJEKTU:	ZODPOVEDNÝ PROJEKTANT:	VYPRACOVAL:	KONTROLOVAL:	
Ing. Ľubica Cigerová	Ing. Jozef Filipovič 	Ing. Jozef Filipovič 	Ing. Ľubica Cigerová	
NÁZOV STAVBY:				
REKONŠTRUKCIA CESTY A MOSTOV II/527 VEĽKÝ KRTÍŠ - SUCHÁŇ (HRANICA OKRESU VK/KA); KUMULATÍVNE STANIČENIE KM 48,947 - 67,587; V.ETAPA; ÚSEK 2.				
STAVEBNÝ OBJEKT:	SO 111-04 Zastávka BUS v k.ú. Dolný Dačov Lom			
PRÍLOHA:	Zastávka BUS km 58,850			
KRAJ / OKRES:	Banskobystrický/ Veľký Krtíš	ČASŤ: D.	VÝKRES Č.: 2.	ČÍSLO SÚPRAVY:
DÁTUM:	12/2023			
STUPEŇ:	DSPRS			
MIERKA:	1:250			
POČET A4:	3x A4			
Č. ZÁKAZKY	2023/0206			